



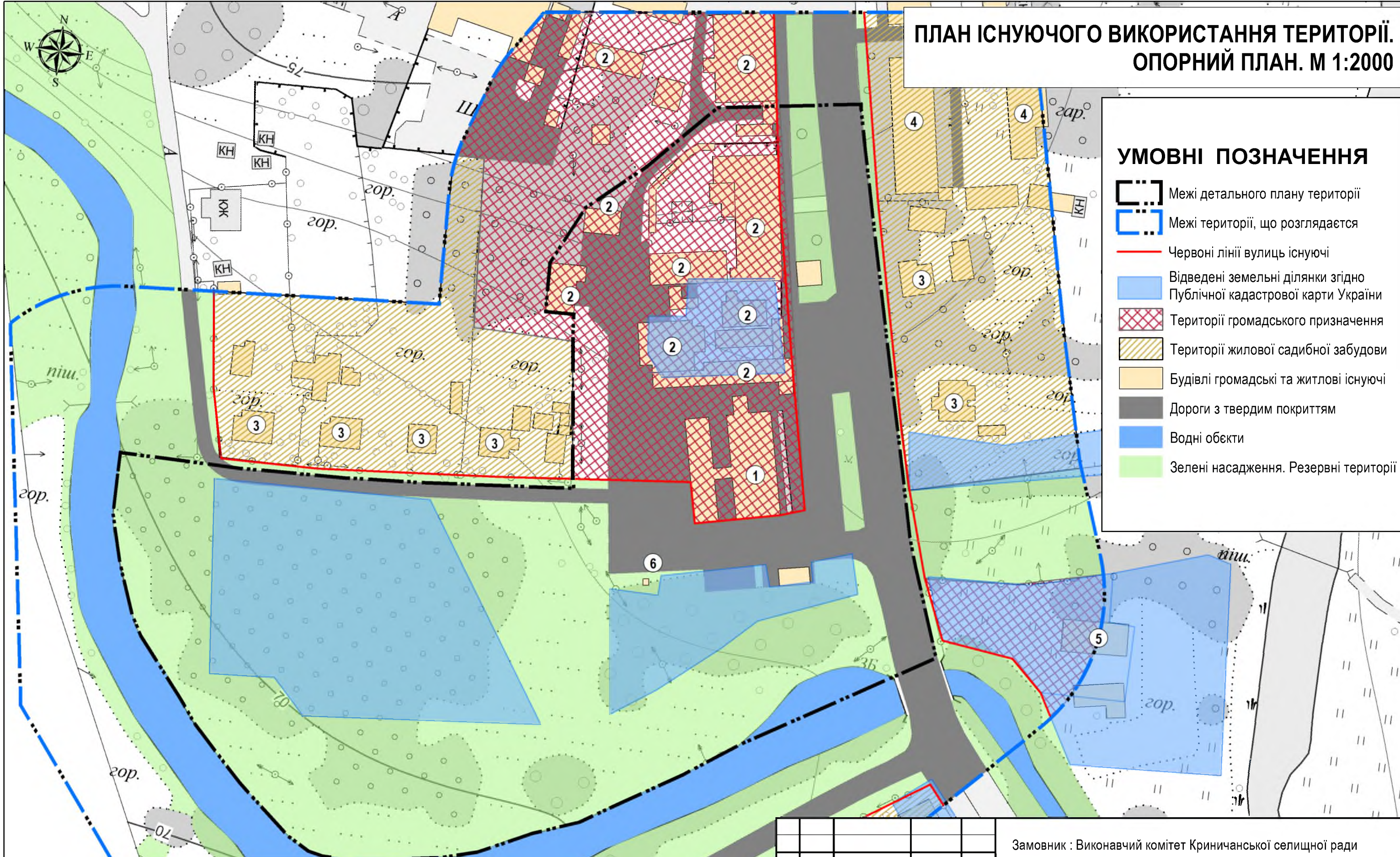


ПЛАН ІСНУЮЧОГО ВИКОРИСТАННЯ ТЕРИТОРІЇ. ОПОРНИЙ ПЛАН. М 1:2000

УМОВНІ ПОЗНАЧЕННЯ

-  Межі детального плану території
-  Межі території, що розглядається
-  Червоні лінії вулиць існуючі
-  Відведені земельні ділянки згідно Публічної кадастрової карти України
-  Території громадського призначення
-  Території живої садибної забудови
-  Будівлі громадські та житлові існуючі
-  Дороги з твердим покриттям
-  Водні об'єкти
-  Зелені насадження. Резервні території



ЕКСПЛІКАЦІЯ БУДІВЕЛЬ ТА СПОРУД

1. Будівля автостанції
2. Будівлі, споруди громадські (територія ринку)
3. Будівлі житлові садибні та господарські
4. Будівлі житлові багатоквартирні та супутні
5. Будівля культового призначення
6. Трансформаторна підстанція

Зм.	Кільк	Лист	Підпис	Дата
Директор		Горай Н.В.		
ГАП		Хіль А.М.		
Виконав		Хіль А.М.		
Перевірив		Хіль А.М.		

Замовник : Виконавчий комітет Криничанської селищної ради

Детальний план частини території смт Кринички по вул. Центральній Криничанського району Дніпропетровської області для містобудівних потреб














Стадія	Лист	Листів
ДПТ	2	

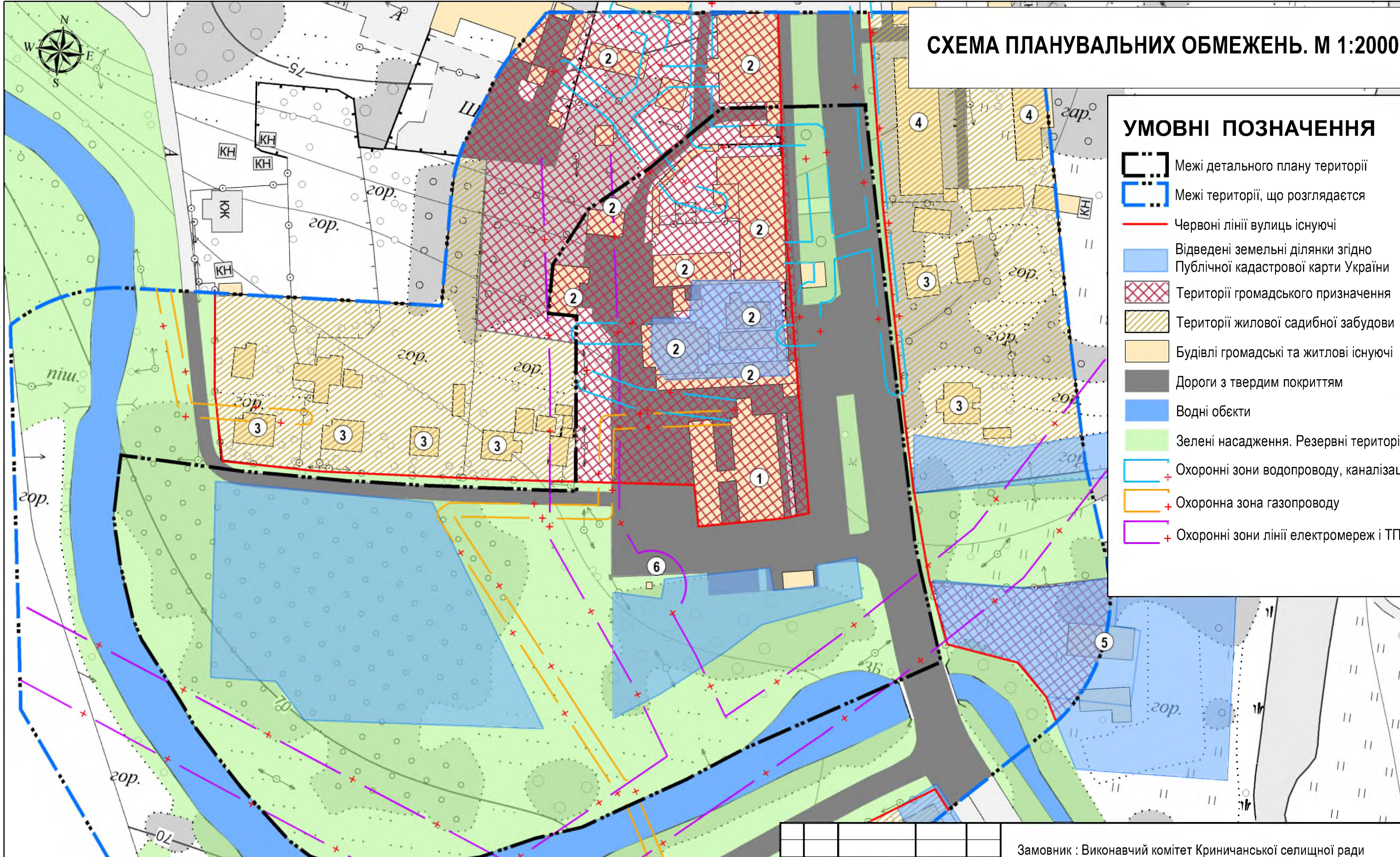
План існуючого використання території. Опорний план. М 1:2000

Архітектор Хіль Аркадій Михайлович
сертифікат АА № 001426

СХЕМА ПЛАНУВАЛЬНИХ ОБМЕЖЕНЬ. М 1:2000

УМОВНІ ПОЗНАЧЕННЯ

-  Межі детального плану території
-  Межі території, що розглядається
-  Червоні лінії вулиць існуючі
-  Відведені земельні ділянки згідно Публічної кадастрової карти України
-  Території громадського призначення
-  Території живої садибної забудови
-  Будівлі громадські та житлові існуючі
-  Дороги з твердим покриттям
-  Водні об'єкти
-  Зелені насадження. Резервні території
-  Охоронні зони водопроводу, каналізації
-  Охоронна зона газопроводу
-  Охоронні зони ліній електромереж і ТП



ЕКСПЛІКАЦІЯ БУДІВЕЛЬ ТА СПОРУД

1. Будівля автостанції
2. Будівлі, споруди громадські (територія ринку)
3. Будівлі житлові садибні та господарські
4. Будівлі житлові багатоквартирні та супутні
5. Будівля культового призначення
6. Трансформаторна підстанція

Зм.	Кільк	Лист	Підпис	Дата
Директор		Горай Н.В.		
ГАП		Хіль А.М.		
Виконав		Хіль А.М.		
Перевірив		Хіль А.М.		

Замовник : Виконавчий комітет Криничанської селищної ради

Детальний план частини території смт Кринички по вул. Центральній Криничанського району Дніпропетровської області для містобудівних потреб











Стадія	Лист	Листів
ДПТ	3	

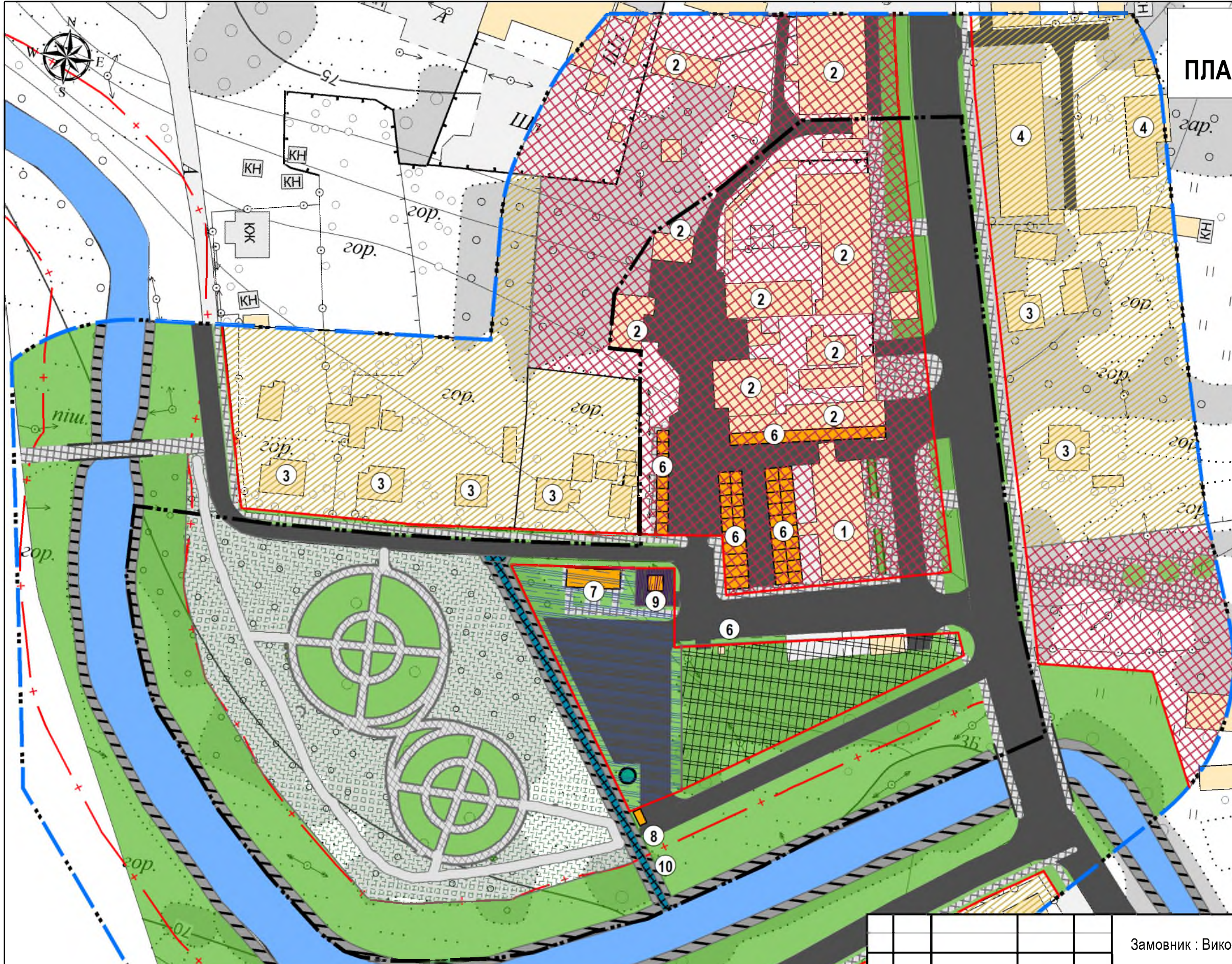
Схема планувальних обмежень. М 1:2000

Архітектор Хіль Аркадій Михайлович
сертифікат АА № 001426

ПРОЕКТНИЙ ПЛАН. ПЛАН ЧЕРВОНИХ ЛІНІЙ. М 1:2000

УМОВНІ ПОЗНАЧЕННЯ

-  Межі детального плану території
-  Межі території, що розглядається
-  Червоні лінії вулиць проектні
-  Території інженерної інфраструктури проектна
-  Території комунального призначення проектні
-  Території громадського призначення
-  Території житлової забудови існуючі
-  Території рекреаційного призначення проектні
-  Території транспортної інфраструктури проектні
-  Будівлі та споруди проектні
-  Септик проектний
-  Інженерні споруди проектні
-  Дороги проектні
-  Тротуар проектні
-  Охорона зона водної інженерної споруди проектна
-  Зелені насадження проектні
-  Конструкції берегоукріплення та схилів інженерних споруд
-  Водні інженерні споруди



БУДІВЛІ ТА СПОРУДИ ІСНУЮЧІ

1. Будівля автостанції
2. Будівлі, споруди громадські (територія ринку)
3. Будівлі житлові садибні та господарські
4. Будівлі житлові багатоквартирні та супутні
5. Будівля культового призначення

БУДІВЛІ ТА СПОРУДИ ПРОЕКТНІ

6. Торгівельні павільйони території ринку
7. Будівля громадської вбиральні
8. Будівля охорони автостоянки
9. Споруда трансформаторної підстанції
10. Споруда інженерна (дощовий колектор)

Зм.	Кільк	Лист	Підпис	Дата
Директор				
ГАП				
Виконав				
Перевірив				

Замовник : Виконавчий комітет Криничанської селищної ради





















Детальний план частини території смт Кринички по вул. Центральній Криничанського району Дніпропетровської області для містобудівних потреб

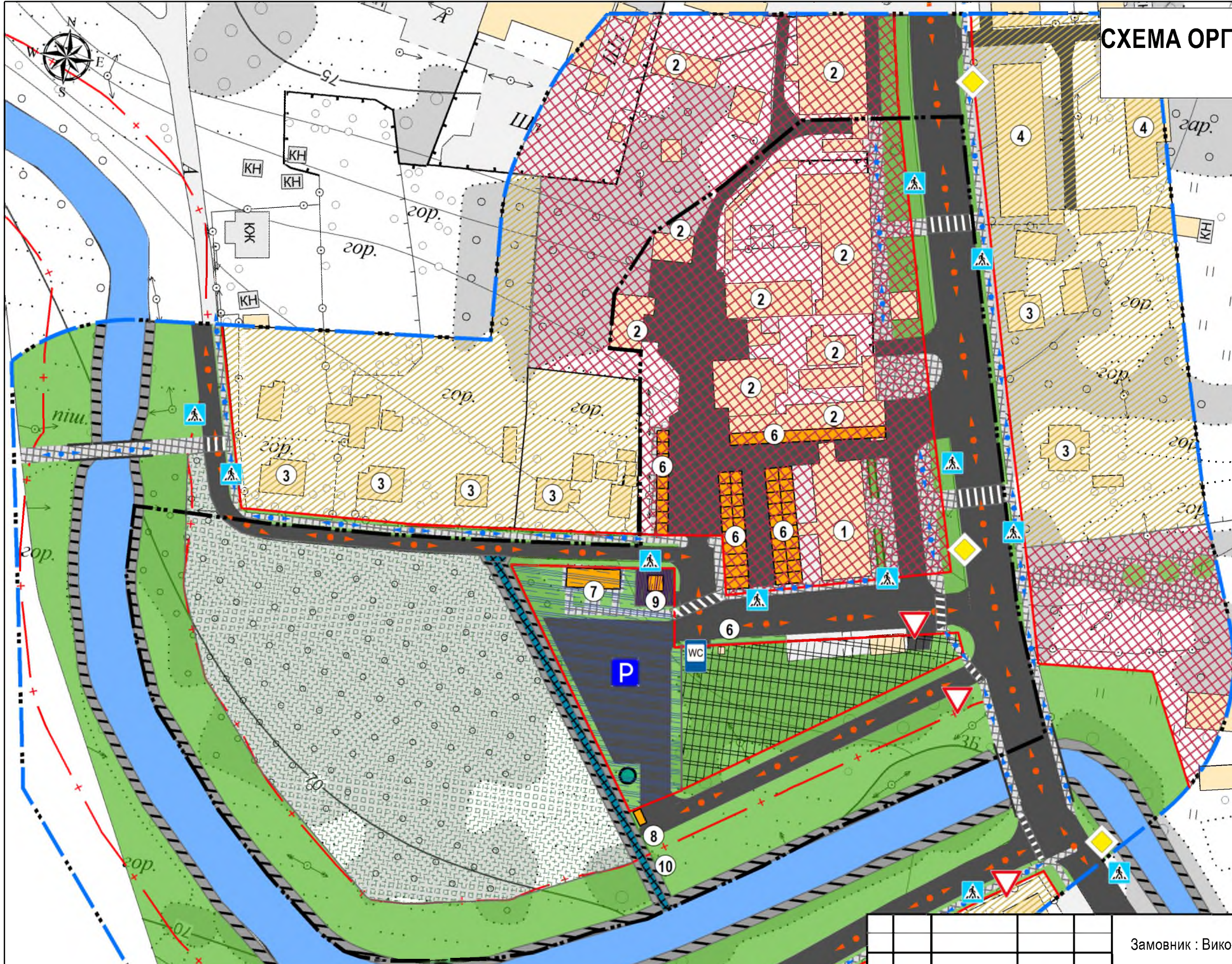
Проектний план.
План червоних ліній. М 1:2000

Стадія	Лист	Листів
ДПТ	4	
Архітектор Хіль Аркадій Михайлович сертифікат АА № 001426		

СХЕМА ОРГАНІЗАЦІЇ РУХУ ТРАНСПОРТУ ТА ПІШОХОДІВ. М 1:2000

УМОВНІ ПОЗНАЧЕННЯ

-  Межі детального плану території
-  Межі території, що розглядається
-  Червоні лінії вулиць проектні
-  Території інженерної інфраструктури проектна
-  Території комунального призначення проектні
-  Території громадського призначення
-  Території житлової забудови існуючі
-  Території рекреаційного призначення проектні
-  Території транспортної інфраструктури проектні
-  Будівлі та споруди проектні
-  Септик проектний
-  Інженерні споруди проектні
-  Дороги проектні
-  Тротуар проектні
-  Охорона зона водної інженерної споруди проектна
-  Зелені насадження проектні
-  Конструкції берегоукріплення та схилів інженерних споруд
-  Водні інженерні споруди
-  Напрямок руху пішоходів
-  Напрямок руху транспорту



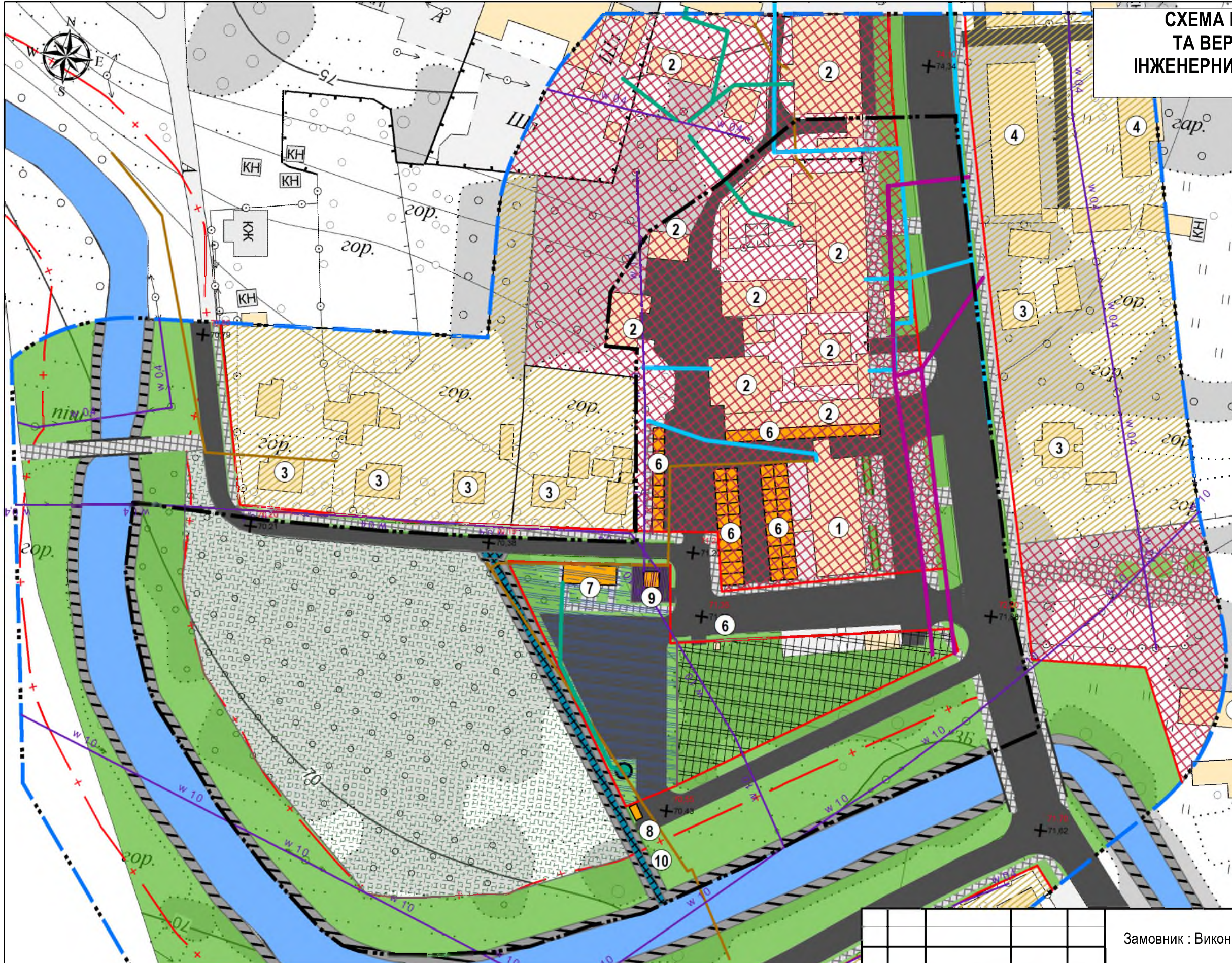
- БУДІВЛІ ТА СПОРУДИ ІСНУЮЧІ**
1. Будівля автостанції
 2. Будівлі, споруди громадські (територія ринку)
 3. Будівлі житлові садибні та господарські
 4. Будівлі житлові багатоквартирні та супутні
 5. Будівля культового призначення

- БУДІВЛІ ТА СПОРУДИ ПРОЕКТНІ**
6. Торгівельні павільйони території ринку
 7. Будівля громадської вбиральні
 8. Будівля охорони автостоянки
 9. Споруда трансформаторної підстанції
 10. Споруда інженерна (дощовий колектор)

Зм.	Кільк.	Лист	Підпис	Дата
Директор		Горай Н.В.		
ГАП		Хіль А.М.		
Виконав		Хіль А.М.		
Перевірив		Хіль А.М.		

Замовник : Виконавчий комітет Криничанської селищної ради			
Детальний план частини території смт Кринички по вул. Центральній Криничанського району Дніпропетровської області для містобудівних потреб	Стадія	Лист	Листів
Схема організації руху транспорту та пішоходів. М 1:2000	ДПТ	5	
		Архітектор Хіль Аркадій Михайлович сертифікат АА № 001426	

СХЕМА ІНЖЕНЕРНОЇ ПІДГОТОВКИ ТЕРИТОРІЇ ТА ВЕРТИКАЛЬНОГО ПЛАНУВАННЯ. СХЕМА ІНЖЕНЕРНИХ МЕРЕЖ, СПОРУД І ВИКОРИСТАННЯ ПІДЗЕМНОГО ПРОСТОРУ. М 1:2000



- УМОВНІ ПОЗНАЧЕННЯ**
- Межі детального плану території
 - Межі території, що розглядається
 - Червоні лінії вулиць проектні
 - Території інженерної інфраструктури проектна
 - Території комунального призначення проектні
 - Території громадського призначення
 - Території житлової забудови існуючі
 - Території рекреаційного призначення проектні
 - Території транспортної інфраструктури проектні
 - Будівлі та споруди проектні
 - Септик проектний
 - Інженерні споруди проектні
 - Дороги проектні
 - Тротуар проектні
 - Охорона зона водної інженерної споруди проектна
 - Зелені насадження проектні
 - Конструкції берегоукріплення та схилів інженерних споруд
 - Водні інженерні споруди
 - Позначки висот 70.35 проектні / 70.28 існуючі
 - Лінії зв'язку існуючі
 - Каналізація існуючі та проектна
 - Лінії електромереж 0,4 кВ
 - Лінії електромереж 10 кВ
 - Водопровід існуючий
 - Газопровід існуючий

- БУДІВЛІ ТА СПОРУДИ ІСНУЮЧІ**
1. Будівля автостанції
 2. Будівлі, споруди громадські (територія ринку)
 3. Будівлі житлові садибні та господарські
 4. Будівлі житлові багатоквартирні та супутні
 5. Будівля культового призначення

- БУДІВЛІ ТА СПОРУДИ ПРОЕКТНІ**
6. Торгівельні павільйони території ринку
 7. Будівля громадської вбиральні
 8. Будівля охорони автостоянки
 9. Споруда трансформаторної підстанції
 10. Споруда інженерна (дощовий колектор)

Зм.	Кільк.	Лист	Підпис	Дата
Директор		Горай Н.В.		
ГАП		Хіль А.М.		
Виконав		Хіль А.М.		
Перевірив		Хіль А.М.		

Замовник : Виконавчий комітет Криничанської селищної ради

Детальний план частини території смт Кринички по вул. Центральній Криничанського району Дніпропетровської області для містобудівних потреб

Стадія	Лист	Листів
ДПТ	6	

Схема інженерної підготовки території та вертикального планування. Схема інженерних мереж, споруд і використання підземного простору. М 1:2000

Архітектор Хіль Аркадій Михайлович
сертифікат АА № 001426